

# Схема расположения границ публичного сервитута

Объект: Газопровод до границ земельного участка по адресу: Пермский край, Пермский р-н, с.Лобаново, ул.Рубиновая, кад.№ 59:32:3960006:7637  
(под строительство газопровода давлением до 1,2 Мпа, для размещения которого не требуется разрешения на строительство)

Местоположение: расположенных по адресу: Пермский край, Пермский м.о., с.Лобаново, ул.Рубиновая, кад.№ 59:32:3960006:7637

Площадь публичного сервитута: 155 кв.м.

(в т.ч.: зу 59:32:3960006:7079=17 кв.м.;

зу 59:32:3960006:7078=34 кв.м.;

зу 59:32:3960006:7047=104 кв.м.)

Категория земель: земли населенных пунктов

Вид разрешенного использования: -

Описание границ смежных землепользователей:

От точки 1 до точки 4 - земельный участок с кадастровым номером 59:32:3960006:7079

От точки 4 до точки 5 - земельный участок с кадастровым номером 59:32:3960006:7078

От точки 5 до точки 8 - земельный участок с кадастровым номером 59:32:3960006:7047

От точки 8 до точки 9 - земельный участок с кадастровым номером 59:32:3960006:7637

От точки 9 до точки 12 - земельный участок с кадастровым номером 59:32:3960006:7047

От точки 12 до точки 1 - земельный участок с кадастровым номером 59:32:3960006:7078

Каталог координат, м

Система координат: МСК-59, зона 2

Метод определения координат - Геодезический

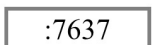
| № точки границы | X         | Y          | Средняя квадратическая погрешность положения характерной точки (Mt), м |
|-----------------|-----------|------------|--|
| 1               | 501991.52 | 2233667.67 | 0.1  |
| 2               | 501995.25 | 2233665.66 | 0.1  |
| 3               | 501997.15 | 2233669.19 | 0.1  |
| 4               | 501993.43 | 2233671.19 | 0.1  |
| 5               | 501987.27 | 2233674.51 | 0.1  |
| 6               | 501983.96 | 2233676.29 | 0.1  |
| 7               | 501974.01 | 2233657.90 | 0.1  |
| 8               | 501973.38 | 2233658.24 | 0.1  |
| 9               | 501971.47 | 2233654.71 | 0.1  |
| 10              | 501972.10 | 2233654.37 | 0.1  |
| 11              | 501971.15 | 2233652.61 | 0.1  |
| 12              | 501974.43 | 2233650.84 | 0.1  |
| 13              | 501974.67 | 2233650.71 | 0.1  |
| 14              | 501985.59 | 2233670.86 | 0.1  |

## Условные обозначения:




- проектные границы публичного сервитута

- проектное местоположение инженерного сооружения



- границы и номер земельного участка, сведения о которых внесены в ЕГРН



- границы и номер объекта капитального строительства, сведения о которых внесены в ЕГРН

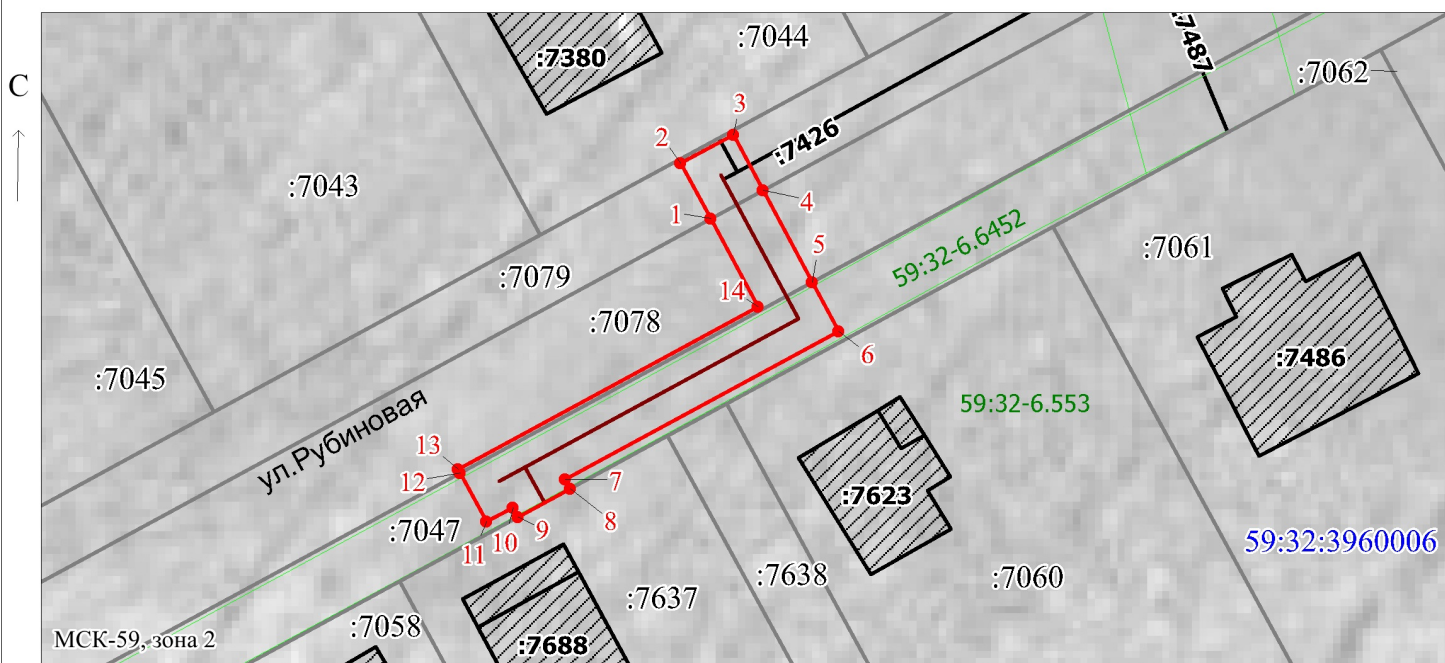
59:32:3960006 - номер кадастрового квартала

- граница кадастрового квартала

1 - обозначение характерной точки проектной границы публичного сервитута

59:32-6.553

- зоны с особыми условиями использования территории, сведения о которых внесены в ЕГРН



Масштаб 1:500

Заявитель:

МП

/ Киямова Д.Х.  
(подпись, расшифровка подписи)

(для юридических лиц  
и индивидуальных предпринимателей)